

WARUNKI TECHNICZNE

budowy oświetlenia drogowego

LOKALIZACJA OBIEKTU:

Wierzyce dz. 161/4, 150 gmina Łubowo

ZAKRES NIEZBĘDNYCH ZMIAN W SIECI

- Z istniejącego złącza kablowego na dz. 150 pobudować linię kablową nN 0,4kV typu YAKY 4x25mm², do projektowanej szafki oświetleniowej SO. Szafkę oświetleniową zlokalizować obok złącza kablowego.
- Z proj. szafki oświetleniowej pobudować linię kablową nN 0,4kV typu YAKY 4x25mm² którą zasilić projektowane słupy oświetleniowe typu BETA 9/1/1,5
- Na proj. słupach oświetleniowych typu BETA 9/1/1,5 zabudować oprawy oświetleniowe SGS 102/100
- Układ pomiarowo – rozliczeniowy zainstalowany jest w istniejącym złączu.

UWAGI DODATKOWE

Instalowane urządzenia powinny spełniać wymagania norm oraz posiadać odpowiednie atesty. Przyłączane urządzenia powinny posiadać wymaganą odporność na zaburzenia elektromagnetyczne oraz powinny być tak skonstruowane, aby nie wywoływały w swoim środowisku zaburzeń elektromagnetycznych o wartościach przekraczających odporność na te zaburzenia innych urządzeń występujących w tym środowisku.

Data ważności warunków: 2 lata od daty ich wydania.

GMINA ŁUBOWO
62-260 Łubowo 1
REG. 631269459, NIP 784-22-99-291

z Urzędu Gminy
Marta Kalmus
Inspektor

Gniezno, 2015-05-27

Powiatowy Zarząd Geodezji, Kartografii, Katastru i Nieruchomości w Gnieźnie
al. Reymonta 21b

62 - 200 Gniezno

PROTOKÓŁ NARADY KOORDYNACYJNEJ

dotyczący koordynacji sytuowania projektowanych sieci uzbrojenia terenu

Sposób przeprowadzenia narady: **Starostwo Powiatowe
w Gnieźnie, ul. Jana Pawła II 9/10**

Termin i miejsce przeprowadzenia narady: **11.06.2015r.
Powiatowy Zarząd Geodezji, Kartografii,
Katastru i Nieruchomości w Gnieźnie
Al. Reymonta 21 B 62-200 Gniezno**

Oznaczenie kancelaryjne: **GK.Z.6630.279.2015**

Opis przedmiotu narady:

oświetlenie drogowe Wierzyce

Imię i nazwisko oraz dane identyfikujące wnioskodawcę:

Inwestor:

**Gmina Łubowo
62-260 ŁUBOWO, 1**

Płatnik:

Paweł Linkowski WYKONAWSTWO NADZORY PROJEKTY

Imię i nazwisko oraz stanowisko służbowe przewodniczącego narady koordynacyjnej:

Maria Kaźmierska Geodeta

Imiona i nazwiska uczestników oraz oznaczenie podmiotów, które te osoby reprezentują:

Imię i nazwisko uczestnika	Oznaczenie reprezentowanych podmiotów lub informacja o przyczynach uczestnictwa w naradzie
Andrzej Wojciechowski Wojciech Wawrzyniak Aleksander Winkel	RDG Gniezno
Paweł Woroch	ENEA Operator S.A. RE Gniezno
Marta Kalmus	Wójt Gminy Łubowo
Filip Gruszczyński	INEA S.A. <i>zadanie dotyczy</i>
Przemysław Nowakowski	WSS S.A. <i>zadanie dotyczy</i>

Zgodność kserokopii z oryginałem
stwierdzam




Gniezno, dnia2015.....06.....11.....

z up. STAROSTY GNIEZIŃSKIEGO

Maria Kaźmierska
przewodnicząca narady koordynacyjnej

Grzegorz Ostrowski	Hawe Telekom	} are dotyczący
Grzegorz Kuberka	ICHB PAN PCSS	
Bogumił Jagiellicz	Orange Polska	
Izabela Kośmicka	Pow. Zarząd Dróg	

Stanowiska uczestników narady:

Nazwa branży	Uwagi i zalecenia	Podpisy uczestników narady koordynacyjnej
PXD	4013.72/15 z 08.06.2015r.	
PSC	6-3 i 6-8 brak zgody na warunki z istniejącą siłą górną	
ENEA	EE-2	

Informacje o podmiotach wezwanych na naradę, których przedstawiciele nie uczestniczyli w niej:

1. Bogumił Jagiellicz - Orange Polska
2.
3.

Zgodność kserokopii z oryginałem
stwierdzam

Gniezno, dnia 2015-06-11

z up. STAROSTY GNIEZNIENSKIEGO
Maria Waznińska
przewodnicząca narady koordynacyjnej

z up. STAROSTY GNIEZNIENSKIEGO
Maria Waznińska
przewodnicząca narady koordynacyjnej

Załącznik

P
R

P

E

U

Załącznik do protokołu narady koordynacyjnej:

Nazwa branży	Uwagi i zalecenia
PSG Oddział w Poznaniu RDG Gniezno	<ul style="list-style-type: none">- Brak zgody na przecisk nad istniejącą siecią gazową- Szczegółowy przebieg sieci gazowej należy ustalić na podstawie próbnych przekopów.- W pobliżu sieci gazowej roboty ziemne wykonywać ręcznie.- Na czas wykonywania robót sieć gazową zabezpieczyć przed obsunięciem.- Skrzyżowania z siecią gazową wykonać zgodnie z PN-91/M-34501 i obowiązującymi przepisami.- Zachować normatywne odległości od istniejącej sieci gazowej zgodnie z obowiązującymi przepisami- O terminie rozpoczęcia robót powiadomić pisemnie RDG w Gnieźnie.
PZD	<ul style="list-style-type: none">- Przejścia pod drogą dokonać na warunkach określonych przez Zarządcę drogi- Przejścia pod drogą wykonać wyłącznie przeciskiem lub przewiertem, bez naruszania nawierzchni, w rurze ochronnej na głębokości 1,0m licząc od górnej krawędzi rury ochronnej do rzędnej nawierzchni drogi- Szczegółowe warunki uzgodnienia zawarte są w decyzji PZD.DT.4013.72/15 z dnia 08.06.2015r
ENEA Operator S.A.	<ul style="list-style-type: none">- Projekt techniczny części energetycznej uzgodnić branżowo.
UG Łubowo	<ul style="list-style-type: none">- W miejscach zbliżeń do istniejącej sieci wod. – kan. zachować szczególną uwagę- Prace ziemne w strefie po 1,5m od osi istniejącego uzbrojenia wod. – kan. prowadzić ręcznie- Zachować normatywne odległości od istniejącego uzbrojenia wod. – kan.

Zgodność kserokopii z oryginałem
stwierdzam

Gniezno, dnia 2015 -06- 11

z up. STAROSTY GNIEŹNEŃSKIEGO
Maria Kamińska
przewodnicząca narady koordynacyjnej

z up. STAROSTY GNIEŹNEŃSKIEGO

Maria Kamińska
przewodnicząca narady koordynacyjnej