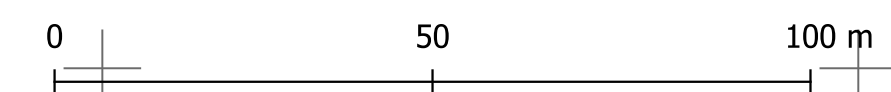


ZMIANA MIEJSCOWEGO ZAGOSPODAROWANIA PRZESTRZENNEGO DLA DZIAŁKI NR EWID. 178 W OBRĘBIE FAŁKOWO

RYSUNEK PLANU

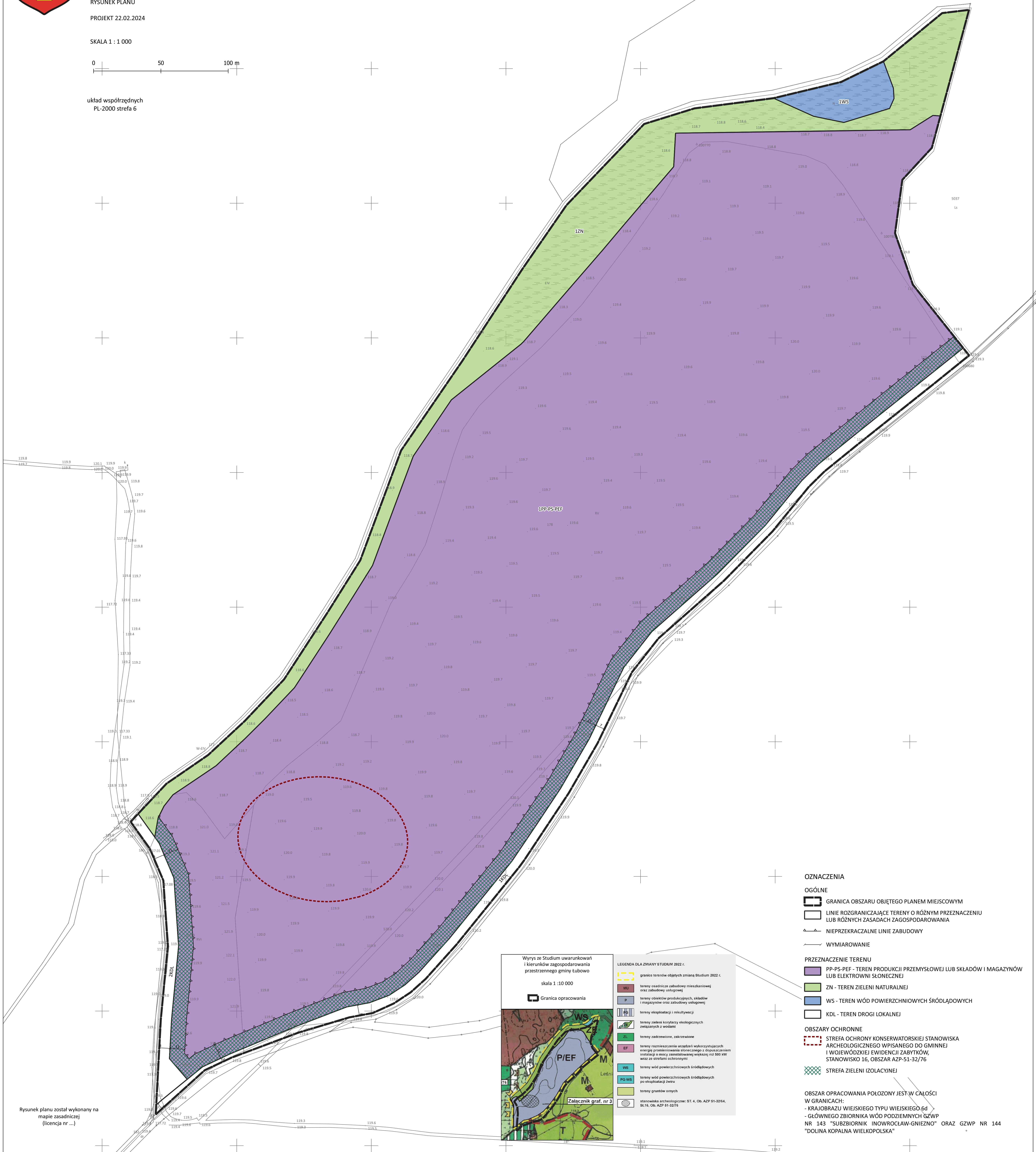
PROJEKT 22.02.2024

SKALA 1 : 1 000



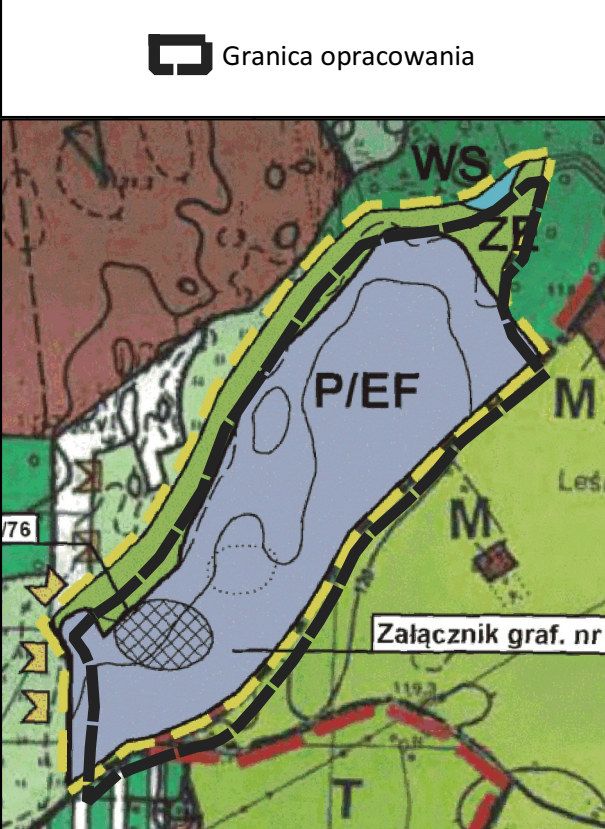
układ współrzędnych
PL-2000 strefa 6

Załącznik nr 1
do Uchwały Nr ...
Rady Gminy Lubowo
z dnia ...



Rysunek planu został wykonany na
mapie zasadniczej
(licencja nr ...)

Wycisk ze Studium uwarunkowań
i kierunków zagospodarowania
przestrzennego gminy Lubowo
skala 1 : 10 000



LEGENDA DLA ZMIANY STUDIUM 2022 r.	
	granice terenów objętych zmianą Studium 2022 r.
	tereny osadnicze zabudowy mieszkaniowej oraz zabudowy usługowej
	tereny obiektów produkcyjnych, składów i magazynów oraz zabudowy usługowej
	tereny eksploatacji i rekultywacji
	tereny zieloni korytarzy ekologicznych związanych z wodami
	tereny zadrzewione, zakrzewione
	tereny rozmieszczenia urządzeń wykorzystujących energię promieniowania słonecznego z dopuszczeniem instalacji o mocy zainstalowanej większej niż 500 kW wraz ze strefami ochronnymi
	tereny wód powierzchniowych śródlądowych
	tereny wód powierzchniowych śródlądowych po eksploatacji zwieru
	tereny gruntów ornych
	stanowiska archeologiczne: St. 4, Ob. AZP 51-3254, St.16, Ob. AZP 51-3276

OZNACZENIA	
OGÓLNE	
	GRANICA OBSZARU OBJĘTEGO PLANEM MIEJSCOWYM
	LINIE ROZGRANICZAJĄCE TERENY O RÓŻNYM PRZEZNACZENIU LUB RÓŻNYCH ZASADACH ZAGOSPODAROWANIA
	NIEPRZEKACZALNE LINIE ZABUDOWY
	WYMIAROWANIE
PRZEZNACZENIE TERENU	
	PP-PS-PEF - TEREN PRODUKCJI PRZEMYSŁOWEJ LUB SKŁADÓW I MAGAZYNÓW LUB ELEKTROWNI SŁONECZNEJ
	ZN - TEREN ZIELENI NATURALNEJ
	WS - TEREN WÓD POWIERZCHNIOWYCH ŚRÓDLĄDOWYCH
	KDL - TEREN DROGI LOKALNEJ
OBSZARY OCHRONNE	
	STREFA OCHRONY KONSERWATORSKIEJ STANOWISKA ARCHEOLOGICZNEGO WPISANEGO DO GMINNEJ I WOJEWÓDZKIEJ EWIDENCJI ZABYTKÓW, STANOWISKO 16, OBSZAR AZP-51-32/76
	STREFA ZIELENI IZOLACYCNEJ
OBSZAR OPRACOWANIA POŁOŻONY JEST W CAŁOŚCI W GRANICACH: - KRAJOBRAZU WIEJSKIEGO TYPU WIEJSKIEGO 6d - GŁÓWNEGO ZBIORNIKA WÓD PODZIEMNYCH GZWP NR 143 "SUBZBIORNIK INOWROCŁAW-GNIEZNO" ORAZ GZWP NR 144 "DOLINA KOPALNA WIELKOPOLSKA"	