



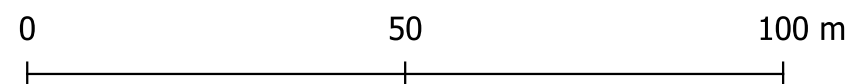
ZMIANA MIEJSCOWEGO ZAGOSPODAROWANIA PRZESTRZENNEGO DLA DZIAŁEK NR EWID. 53/1 I 53/2 W OBRĘBIE LEDNOGÓRA

Załącznik nr 1
do Uchwały Nr ...
Rady Gminy Łubowo
z dnia ...

RYSUNEK PLANU

PROJEKT 26.02.2024 R.


SKALA 1 : 1 000

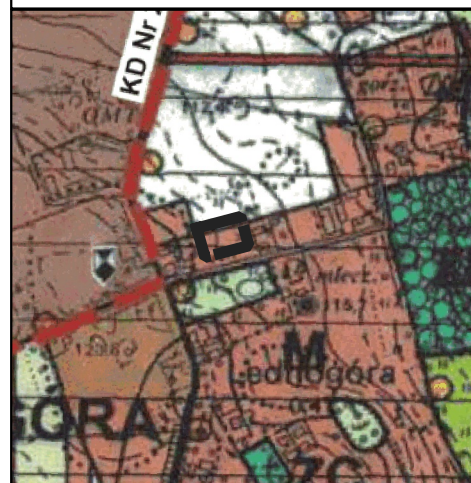


układ współrzędnych
PL-2000 strefa 6



Wrys ze Studium uwarunkowań
i kierunków zagospodarowania
przestrzennego gminy Łubowo

 Granica opracowania







3.3. TERENY OSADNICZE

 tereny osadnicze

Rysunek planu został wykonany na mapie zasadniczej
(licencja nr ...)

OZNACZENIA

OGÓLNE

-  GRANICA OBSZARU OBJĘTEGO PLANEM MIEJSCOWYM
-  LINIE ROZGRANICZAJĄCE TERENY O RÓŻNYM PRZEZNACZENIU LUB RÓŻNYCH ZASADACH ZAGOSPODAROWANIA
-  NIEPRZEKACZALNE LINIE ZABUDOWY
-  WYMIAROWANIE

PRZEZNACZENIE TERENU:

-  MNW - TEREN ZABUDOWY MIESZKANIOWEJ JEDNORODZINNEJ WOLNOSTOJĄCEJ

OBSZAR OPRACOWANIA POŁOŻONY JEST W CAŁOŚCI
W GRANICACH:
- LEDNICKIEGO PARKU KRAJOBRAZOWEGO
- KRAJOBRAZU WIEJSKIEGO TYPU MIEJSKIEGO 8c
- GŁÓWNEGO ZBIORNIKA WÓD PODZIEMNYCH GZWP
NR 143 "SUBZBIORNIK INOWROCŁAW-GNIEZNO"